


ISIKLIKU KASUTUSÕIGUSE SEADMISE LEPINGU LISA
 ISIKLIKU KASUTUSÕIGUSE SEADMISE PLAAN (M 1:500)

Keskkond & Partnerid OÜ, töö nr. 011/2024
 Maarja-Magdaleen küla vee- ja kanalisatsioonitorustikud

Torustiku pikkus: veetoru 11,6 m

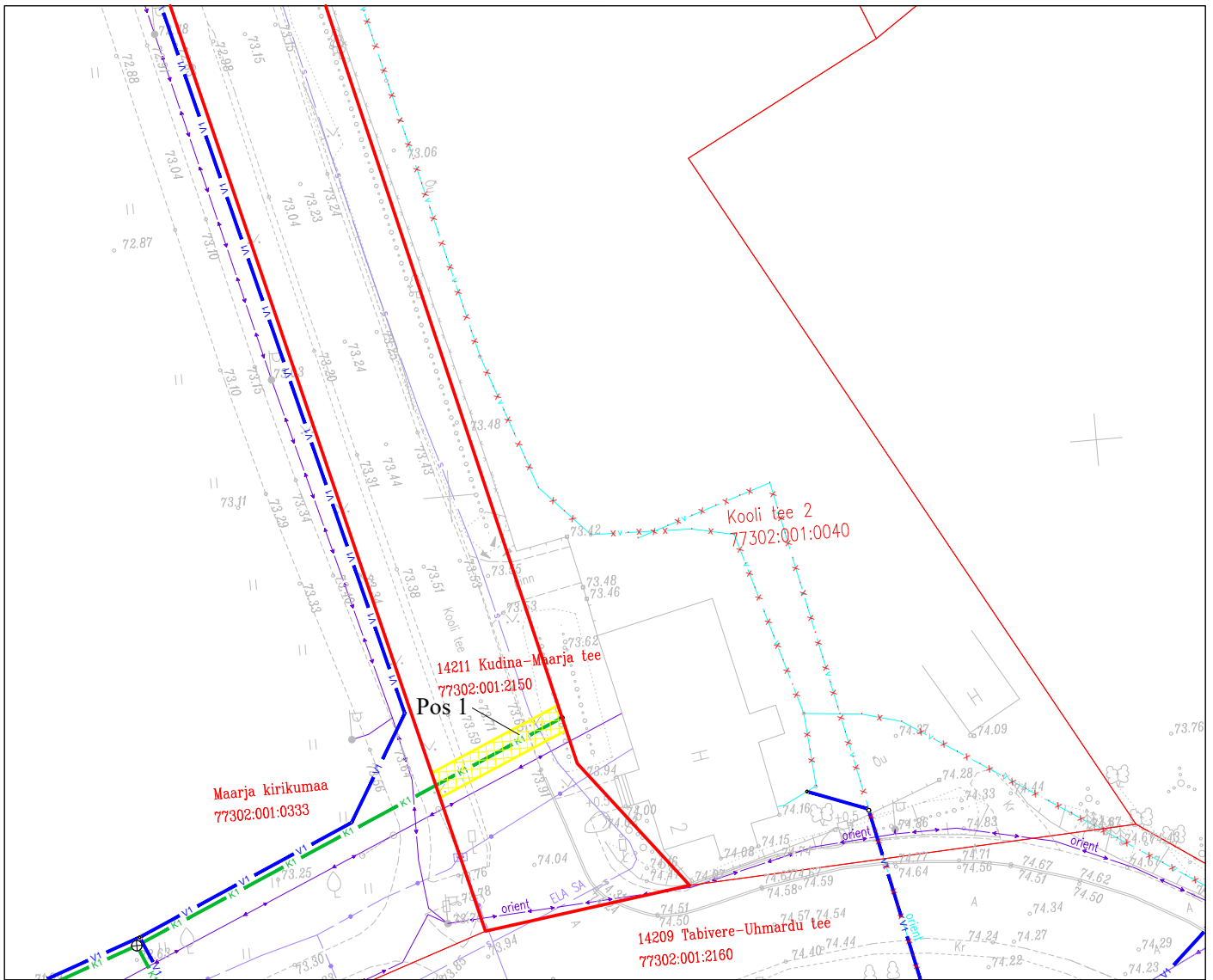


LEPPEMÄRGID:

- Katastriüksuse piir
- s— Olemasolev sidekanalisatsioon
- Olemasolev sidekaabel
- v1— Projekteeritud veetorustik
- Isikliku kasutusõiguse ala
- Projekteeritud veetorustiku maakraan

| Jrk nr | IKÕ ala POS nr (plaanil) | Kinnistu registriosa number | Katastriüksuse tunnus, nimi ja sihtotstarve; | Asukoht riigitee (nr ja nimi) suhtes (lõigu algus ja lõpp km); | Ala pindala ruutmeetrites m ² |
|--------|--------------------------|-----------------------------|--|--|--|
| 1. | Pos 1 | 6079950 | 77302:001:2150 14211 Kudina-Maarja tee, transpordimaa | 14211 Kudina-Maarja tee km 7.26 | 23 m ² |


Koostas: Hanno Koha
 Projekteerija



ISIKLIKU KASUTUSÕIGUSE SEADMISE LEPINGU LISA
ISIKLIKU KASUTUSÕIGUSE SEADMISE PLAAN (M 1:500)

Keskkond & Partnerid OÜ, töö nr. 011/2024
Maarja-Magdaleen küla vee- ja kanalisatsioonitorustikud

Torustiku pikkus: isevoolne kanalisatsioonitoru 11,0 m



LEPPEMÄRGID:

- Katastriüksuse piir
- <—> Olemasolev madalpingekaabel
- <—> Olemasolev madalpingeõhuliin
- s— Olemasolev sidekanalisatsioon
- Olemasolev sidekaabel
- Olemasolev sideõhuliin
- K1— Projekteeritud isevoolne kanalisatsioonitorustik
- Isikliku kasutusõiguse ala

- Projekteeritud kanalisatsiooni maa-alune sõlm

| Jrk nr | IKÕ ala POS nr (plaanil) | Kinnistu registriosa number | Katastriüksuse tunnus, nimi ja sihtotstarve; | Asukoht riigitee (nr ja nimi) suhtes (lõigu algus ja lõpp km); | Ala pindala ruutmeetrites m ² |
|--------|--------------------------------|-----------------------------------|---|--|--|
| 1. | Pos 1 | 6079950 | 77302:001:2150 14211 Kudina-Maarja tee, transpordimaa | 14211 Kudina-Maarja tee km 7.35 | 22 m ² |

Koostas: Hanno Koha
Projekteerija